





KARTA ADRESOWA OBIEKTU ZABYTKOWEGO

Nazwa: Kamienica		Nr inwentarzowy w GEZ:	434
Funkcja obecna: mieszkalna		Czas powstania: pocz. XX w.	
Fotografia: 		Województwo: dolnośląskie Powiat: lubański Gmina: Lubań Adres: ul. Worcella 2 Obręb II AM 18 Dz. 29	
			
Opis architektury i techniki wykonania: Kamienica w zabudowie pierzejowej, założona na planie prostokąta, murowana z cegły na niewysokiej podmurówce, otynkowany tynkiem zacieranym, czterokondygnacyjna, parter budynku boniowany, dach dwuspadowy, kryty dachówką karpiówką. W połaci dachowej obecna facjata kryta dachem dwuspadowym.		Własność: Gmina Miejska Lubań + użytkowanie wieczyste	
		Sposób użytkowania: budynek mieszkalny	
		Informacje o ochronie Budynek objęty mpzp	
Stan zachowania: średni		Rodzaj zagrożeń - zły stan pokrycia dachowego - postępująca dewastacja elewacji - zwiększenie ruchu kołowego	
		Uwagi i wymogi: Zachować bryłę budynku, podziały elewacji, wystrój elewacji.	
Autor: Aleksandra Fink		Data: listopad 2013	

Fot. Elewacja frontowa

KARTA ADRESOWA OBIEKTU ZABYTKOWEGO




Nazwa: Kamienica		Nr inwentarzowy w GEZ:	435
Funkcja obecna: mieszkalna		Czas powstania: pocz. XX w.	
Fotografia:		<p>Województwo: dolnośląskie Powiat: lubański Gmina: Lubań Adres: ul. Worcella 3 Obręb II AM 18 Dz. 30</p>	
			
		Własność: Gmina Miejska Lubań + użytkowanie wieczyste	
		Sposób użytkowania: budynek mieszkalny	
		Informacje o ochronie Budynek objęty mpzp	
		Rodzaj zagrożeń - postępująca dewastacja elewacji - zwiększenie ruchu kołowego	
		Uwagi i wymogi: Zachować bryłę budynku, podziały elewacji, wystrój elewacji.	
Stan zachowania: średni	Autor: Aleksandra Fink	Data: listopad 2013	

Fot. Elewacja frontowa

Opis architektury i techniki wykonania:

Kamienica w zabudowie pierzejowej, narożna, zakończona ślepą ścianą, założona na planie prostokąta, murowana z cegły na niewysokiej podmurówce, otynkowana tynkiem zacieranym, czterokondygnacyjna, parter budynku boniowany dach dwuspadowy, kryty dachówką karpiówką, facjata kryta dachem trójspadowym.

KARTA ADRESOWA OBIEKTU ZABYTKOWEGO

Nazwa: Dawny Dom Zakonny obecnie Dom mieszkalny		Nr inwentarzowy w GEZ:	436
Funkcja obecna: Budynek mieszkalno - usługowy	Czas powstania: 2 poł. XVIII w.		
Fotografia:		Województwo: dolnośląskie Powiat: lubański Gmina: Lubań Adres: ul. Wrocławska 14 Obręb III AM 3 Dz. 86/3	
			
Fot. Elewacja frontowa		Fot. Płaskorzeźba	
Własność: prywatna		Sposób użytkowania: mieszkalno - usługowy	
Informacje o ochronie Brak mpzp			
Rodzaj zagrożeń - brak remontów elewacji, - ruch samochodowy			
Uwagi i wymogi: budynek zabytkowy do zachowania. Ochrona bryły budynku, podziału i wystroju elewacji oraz zabytkowej stolarki .			
Stan zachowania: średni	Autor: Aleksandra Fink	Data: listopad 2013	

Opis architektury i techniki wykonania:

Dawny dom zakonny z 2 poł. XVIII w. obecnie mieszkalny, końcowy w zabudowie pierzejowej, obecnie wolnostojący. Budynek dwukondygnacyjny z oficyną, kryty trójspadowym dachem z dachówką ceramiczną. Na zapleczu budynek gospodarczy. Elewacja z podziałem szchownicowym, stolarka zabytkowa, na elewacji bocznej na wysokości I p. zamurwane.

KARTA ADRESOWA OBIEKTU ZABYTKOWEGO

Nazwa: Klasztor Magdalenek

Nr inwentarzowy w GEZ:

437

Funkcja obecna: klasztor

Czas powstania: lata 20-te XX w.

Fotografia:



Fot. Elewacja frontowa

Województwo: dolnośląskie

Powiat: lubański

Gmina: Lubań

Adres: Wrocławska 17

Obręb I AM 16 Dz. 15



Własność: Zgromadzenie Sióstr

Sposób użytkowania: budynek klasztorny

Informacje o ochronie

Brak mpzp

Rodzaj zagrożeń

- strefa zalewowa

Uwagi i wymogi:

Zachować bryły budynku i podziałów elewacji oraz tradycyjnej stolarki, typ dachu

Opis architektury i techniki wykonania:



Budynek wolnostojący, założony na planie prostokąta, rozcłonkowany, obecne ryzality zwieńczone trójkątnymi szczytami o dachach dwuspadowych. Budynek murowany z cegły na podmurówce, podpiwniczony, trzykondygnacyjny, parter budynku otynkowany tynkiem zacieranym, boniowany, powyżej elewacja z licowej cegły klinkierowej z otynkowanymi detalami architektonicznymi. dach czterospadowy kryty dachówką. Przedwojenny przytułek.

Stan zachowania: dobry



Autor: Aleksandra Fink

Data: listopad 2013

KARTA ADRESOWA OBIEKTU ZABYTKOWEGO

Nazwa: Dom mieszkalny		Nr inwentarzowy w GEZ:	438
Funkcja obecna: mieszkalna	Czas powstania: poł. XIX w.		
Fotografia:		<p>Województwo: dolnośląskie Powiat: lubański Gmina: Lubań Adres: Wrocławska 18 Obręb I AM 16 Dz. 36/2</p> 	
		Własność: prywatna	
Fot. Elewacja frontowa		Sposób użytkowania: budynek mieszkalny	
Opis architektury i techniki wykonania: Budynek wolnostojący założony na planie prostokąta, usytuowany kalenicą do ulicy, murowany z cegły, otynkowany tynkiem zacieranym, parter boniowany, dwukondygnacyjny, dach dwuspadowy kryty dachówką karpiówką w podwójną łuskę.		Informacje o ochronie Brak mpzp	
Stan zachowania: zły		Rodzaj zagrożeń - zły stan pokrycia dachowego - postępująca dewastacja elewacji - zwiększenie ruchu kołowego	
Autor: Aleksandra Fink		Uwagi i wymogi: Zachować bryłę budynku, podział i wystrój elewacji i typ dachu.	
Data: listopad 2013			

KARTA ADRESOWA OBIEKTU ZABYTKOWEGO

Nazwa: Dom mieszkalny		Nr inwentarzowy w GEZ:	439
Funkcja obecna: mieszkalna		Czas powstania: poł. XIX w.	
Fotografia:		Województwo: dolnośląskie Powiat: lubański Gmina: Lubań Adres: Wrocławska 19 Obręb I AM 16 Dz. 13/1	
			
Fot. Elewacja frontowa		Własność: Gmina Miejska Lubań + prywatna	
		Sposób użytkowania: budynek mieszkalny	
		Informacje o ochronie Brak mpzp	
Opis architektury i techniki wykonania: Budynek założony na planie prostokąta, usytuowany kalenicą do ulicy, murowany z cegły, otynkowany tynkiem zacieranym, trzykondygnacyjny, dach dwuspadowy kryty dachówką karpiówką w podwójną łuskę.		Rodzaj zagrożeń - zły stan pokrycia dachowego - postępująca dewastacja elewacji - strefa zalewowa	
		Uwagi i wymogi: Zachować bryłę budynku, podział i wystrój elewacji oraz typ dachu.	
Stan zachowania: średni	Autor: Aleksandra Fink	Data: listopad 2013	





KARTA ADRESOWA OBIEKTU ZABYTKOWEGO

Nazwa: Cmentarz Komunalny, dawny Cmentarz Ewangelicki		Nr inwentarzowy w GEZ:	440
Funkcja obecna: cmentarz	Czas powstania: ok. 1850 r.	Województwo: dolnośląskie Powiat: lubański Gmina: Lubań Adres: ul. Wrocławska Obręb I AM 16 Dz. 5	
Fotografia: <div style="display: flex; justify-content: space-around; align-items: center;">   </div> <p style="text-align: center; margin-top: 10px;">Fot. Teren cmentarza oraz Mogiła zbiorowa ofiar terroru hitlerowskiego obecnie cmentarz komunalny, dz. nr 5 AM 16 Obr. I</p>			
Opis architektury i techniki wykonania: Dawny cmentarz ewangelicki przy ul. Wrocławskiej, położony na dz. nr 5 AM 16 Obr. I, który obecnie pełni funkcję cmentarza komunalnego. Na terenie obydwu nekropoli czytelny jest układ starodrzewia, z wielokwaterowym układem komponowanych alei lipowych. Na szczególną uwagę zasługują istniejące cenne zespoły XIX – wiecznych grobowców.		Własność: Gmina Miejska Lubań Sposób użytkowania: cmentarz Informacje o ochronie Obiekt wpisany do rejestru zabytków pod nr 161/A/1-2/03 z 6.6.2003 r. Brak mpzp	
		Rodzaj zagrożeń - możliwość zniszczenia nagrobków, - osunięcie się muru cmentarnego - usuwanie drzew Uwagi i wymogi: Utrzymanie alejek, konieczność remontu muru cmentarnego. Utworzenie lapidarium na stare nagrobki.	
Stan zachowania: dobry	Autor: Aleksandra Fink	Data: listopad 2013	

KARTA ADRESOWA OBIEKTU ZABYTKOWEGO

Nazwa: Dawny Cmentarz Komunalny		Nr inwentarzowy w GEZ:	441
Funkcja obecna: cmentarz	Czas powstania: ok. 1850 r.		
Fotografia:		Województwo: dolnośląskie Powiat: lubański Gmina: Lubań Adres: ul. Wrocławska Obręb I AM 16 Dz. 20	
			
Fot. Nagrobki na dawnym cmentarzu komunalnym, dz. nr 20 AM 16 Obr. I		Własność: Gmina Miejska Lubań	
Opis architektury i techniki wykonania:		Sposób użytkowania: cmentarz	
Cmentarz katolicki przy ul. Wrocławskiej założony ok. 1850 r., położony na dz. nr 20 AM 16 Obr. I, który jest obecnie nieczynny. Na terenie nekropoli czytelny jest układ starodrzewia, z wielokwaterowym układem komponowanych alei lipowych. Na szczególną uwagę zasługują istniejące cenne zespoły XIX – wiecznych grobowców.		Informacje o ochronie	
		Obiekt wpisany do rejestru zabytków pod nr 162/A/1-2/03 z 6.6.2003 r.	
		Brak mpzp	
		Rodzaj zagrożeń	
		<ul style="list-style-type: none"> - możliwość zniszczenia nagrobków, - osunięcie się muru cmentarnego - usuwanie drzew 	
		Uwagi i wymogi:	
		Utrzymanie alejek, konieczność remontu muru cmentarnego. Utworzenie lapidarium na stare nagrobki.	
Stan zachowania: dobry	Autor: Aleksandra Fink	Data: listopad 2013	






KARTA ADRESOWA OBIEKTU ZABYTKOWEGO

Nazwa: Kaplica cmentarna		Nr inwentarzowy w GEZ:	442
Funkcja obecna		Województwo: dolnośląskie	
Fotografia:		Powiat: lubański	
Czas powstania: 1898 r.		Gmina: Lubań	
<div style="display: flex; justify-content: space-around;">   </div> <p style="text-align: center;">Fot. Elewacja</p> <div style="text-align: center;">  <p>Fot. Elewacja frontowa</p> </div>		Adres: Wrocławska	
		Obręb AM 16 Dz. 5	
			
		Własność: Gmina Miejska Lubań	
		Sposób użytkowania: kaplica	
		Informacje o ochronie Brak mpzp	
		Rodzaj zagrożeń - starzenie się elewacji, - wilgoć	
		Uwagi i wymogi: Zachować bryłę budynku, istniejący detal architektoniczny, odtworzyć typ dachu wg. istniejącego planu architektonicznego i stanu przedwojennego	
Stan zachowania: średni		Data: listopad 2013	
Autor: Aleksandra Fink			

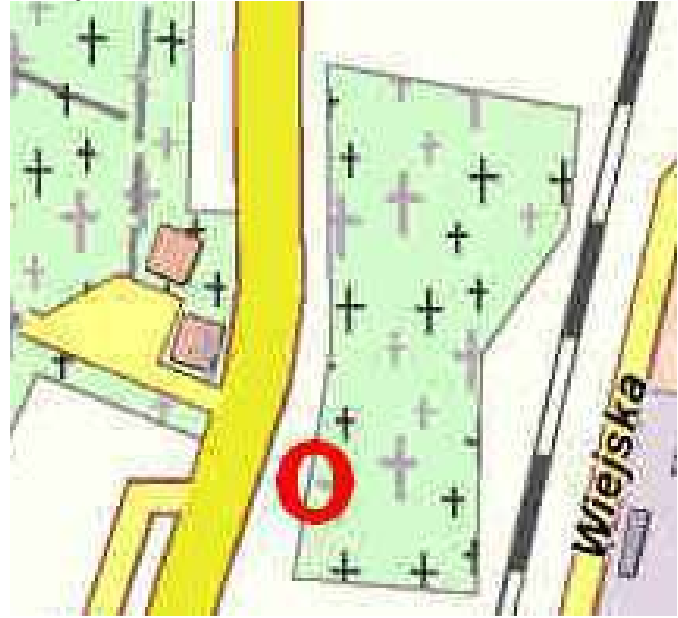


Opis architektury i techniki wykonania:

Budynek założony na planie ośmioboku z przyległym od wschodu niewielkim prezbiterium zamkniętym trójbocznie i kruchtą od zachodu. Kaplica murowana z cegły na niewielkiej podmurówce, licowana cegłą klinkierową, z dachem płaskim krytym papą. Elewacja poza prezbiterium i kruchtą bez podziałów, ślepe, zwieńczone fragmentem pierwotnego fryzu arkadowego, do elewacji przylegają w załamaniach muru przypory. Kruchta zwieńczona trójkątnym szczytem, wejście do kaplicy na osi elewacji kruchty w kamiennym profilowanym obramowaniu, nad nadprożem ostrołuczne trójdzielne okno i rozeta. W prezbiterium wąskie ostrołuczne okna w kamiennych obramowaniach.





KARTA ADRESOWA OBIEKTU ZABYTKOWEGO

Nazwa: Mur Cmentarny		Nr inwentarzowy w GEZ:	443
Funkcja obecna: mur		Czas powstania: XIX/XX w.	
Fotografia:		<p>Województwo: dolnośląskie Powiat: lubański Gmina: Lubań Adres: Wrocławska Obręb I AM 16 Dz. 5</p> 	
		Fot. Mur	
		Fot. Epitafium	
<p>Opis architektury i techniki wykonania: Mur cmentarny otaczający cmentarz dawny ewangelicki z trzech stron: od ul. Wrocławskiej, Cmentarnej oraz od gruntowej drogi osiedla tzw. willowego. Mur zbudowany z cegły ze zdobieniami oraz wbudowanymi nagrobkami - epitafiami.</p>			
Stan zachowania: średni		Autor: Aleksandra Fink	
		Data: listopad 2013	
		<p>Własność: Gmina Miejska Lubań Sposób użytkowania: mur cmentarza Informacje o ochronie: Brak mpzp</p> <p>Rodzaj zagrożeń - postępująca dewastacja muru - zwiększenie ruchu kołowego</p> <p>Uwagi i wymogi: Należy chronić mur cmentarny wraz z wbudowanymi nagrobkami. Konieczność konserwacji i uzupełnienia gruntu od strony ul. Wrocławskiej (wyrwy w gruncie przy murze)</p>	



KARTA ADRESOWA OBIEKTU ZABYTKOWEGO

Nazwa: Brama Cmentarna		Nr inwentarzowy w GEZ:	444
Funkcja obecna: brama	Czas powstania: XIX/XX w.		
Fotografia:		<p>Województwo: dolnośląskie Powiat: lubański Gmina: Lubań Adres: Wrocławska Obręb AM 16 Dz. 5</p> 	
 <p>Fot. Bramy</p>		Własność: Gmina Miejska Lubań	
 <p>Fot. Brama</p>		Sposób użytkowania: brama cmentarza	
Opis architektury i techniki wykonania: Brama cmentarna wykonana z kamienia bazaltowego w kształcie łuku schodkowego zwieńczona kamiennym krzyżem.		Informacje o ochronie Obiekt wpisany do rejestru zabytków pod nr 161/A/1-2/03 z 6.6.2003 r. Brak mpzp	
Stan zachowania: średni		Rodzaj zagrożeń - postępująca dewastacja - zwiększenie ruchu kołowego	
Autor: Aleksandra Fink		Uwagi i wymogi: Zachować bramę w obecnym kształcie. Konieczność konserwacji.	
Data: listopad 2013			



KARTA ADRESOWA OBIEKTU ZABYTKOWEGO

Nazwa: Dom Mieszkalny Grabarza wraz z budynkiem gospodarczym		Nr inwentarzowy w GEZ: 445
Funkcja obecna: administracyjna	Czas powstania: 1850 r.	Województwo: dolnośląskie Powiat: lubański Gmina: Lubań Adres: Wrocławska Obręb I AM 16 Dz. 5
Fotografia:		
<div style="display: flex; justify-content: space-around;">   </div> <p style="text-align: center;">Fot. Elewacja</p>		Własność: Gmina Miejska Lubań Sposób użytkowania: budynek mieszkalny
<div style="text-align: center;">  <p style="text-align: center;">Fot. Elewacja</p> </div>		Informacje o ochronie Brak mpzp
Opis architektury i techniki wykonania: Budynek założony na planie prostokąta, murowany z cegły i kamienia, nietynkowany, na podmurówce, podpiwniczony, kondygnacyjny, od strony ulicy na osi budynku niewielki ryzalit zwieńczony szczytem o łuku wklęsło-wypukłym. Dach dwuspadowy kryty dachówką karpiówką. Obok budynek gospodarczy w podobnym stylu.		Rodzaj zagrożeń - zły stan pokrycia dachowego - zwiększenie ruchu kołowego
Stan zachowania: średni	Autor: Aleksandra Fink	Uwagi i wymogi: Zachować bryłę budynku, istniejący detal architektoniczny, typ dachu.
Data: listopad 2013		



KARTA ADRESOWA OBIEKTU ZABYTKOWEGO

Nazwa: Dom mieszkalny		Nr inwentarzowy w GEZ:	446
Funkcja obecna: mieszkalna		Województwo: dolnośląskie	
Czas powstania: XIX/XX w.		Powiat: lubański	
Fotografia:		Gmina: Lubań	
<div style="display: flex; justify-content: space-around;">  </div> <p style="text-align: center; margin-top: 5px;">Fot. Elewacja frontowa</p>		Adres: Zamkowa 1a	
		Obręb V AM 6 Dz. 45	
			
Opis architektury i techniki wykonania:		Własność: Gmina Miejska Lubań + użytkownik wieczysty	
<p>Budynek założony na planie prostokąta, usytuowany kalenicą do ulicy, murowany z cegły na wysokiej podmurówce, podpiwniczony, dwukondygnacyjny, w elewacji frontowej na osi budynku obecny ryzalit zwieńczony szczytem, dach dwuspadowy kryty dachówką karpiówką w podwójną łuskę.</p>		Sposób użytkowania: budynek mieszkalny	
		Informacje o ochronie:	
		Budynek objęty mpzp	
		Rodzaj zagrożeń:	
		<ul style="list-style-type: none"> - postępująca dewastacja elewacji - ubytki tynku - zły stan pokrycia dachowego 	
		Uwagi i wymogi:	
		Zachować bryłę budynku, podziały elewacji, wystrój elewacji, typ dachu.	
Stan zachowania: zły		Data: listopad 2013	
Autor: Aleksandra Fink			



KARTA ADRESOWA OBIEKTU ZABYTKOWEGO

Nazwa: Dom mieszkalny		Nr inwentarzowy w GEZ:	447
Funkcja obecna: mieszkalna	Czas powstania: XIX/XX w.		
Fotografia:		Województwo: dolnośląskie Powiat: lubański Gmina: Lubań Adres: Zamkowa 2 Obręb V AM 6 Dz. 47	
			
Fot. Elewacja		Własność: Gmina Miejska Lubań + prywatna	
Opis architektury i techniki wykonania: Budynek założony na planie prostokąta, usytuowany szczytem do ulicy Zamkowej, a kalenicą do ulicy Górnej, murowany z cegły na wysokiej podmurówce, podpiwniczony, dwukondygnacyjny, parter budynku boniowany, dach dwuspadowy kryty dachówką karpiówką w podwójną łuskę.		Sposób użytkowania: budynek mieszkalny	
Stan zachowania: zły		Informacje o ochronie: Budynek objęty mpzp	
Autor: Aleksandra Fink		Rodzaj zagrożeń: - postępująca dewastacja elewacji - zły stan pokrycia dachowego	
Data: listopad 2013		Uwagi i wymogi: Zachować bryłę budynku, podziały elewacji wystrój elewacji, typ dachu.	




KARTA ADRESOWA OBIEKTU ZABYTKOWEGO

Nazwa: Willa		Nr inwentarzowy w GEZ:	448
Funkcja obecna: mieszkalna	Czas powstania: XIX/XX w.		
Fotografia:		Województwo: dolnośląskie Powiat: lubański Gmina: Lubań Adres: Zamkowa 3 Obręb V AM 6 Dz. 64	
			
Fot. Elewacja		Własność: Gmina Miejska Lubań + użytkownik wieczysty	
Opis architektury i techniki wykonania:		Sposób użytkowania: budynek mieszkalny	
Budynek założony na planie prostokąta zbliżonego do kwadratu o bryle rozczłonkowanej, z przyległą wieżą na planie kwadratu do elewacji bocznej. Murowany z cegły na podmurówce, otynkowany tynkiem zacieranym, dach dwuspadowy kryty dachówką karpiówką, wieża nakryta dachem płaskim.		Informacje o ochronie: Budynek objęty mpzp	
Stan zachowania: średni		Rodzaj zagrożeń: - postępująca dewastacja elewacji	
Autor: Aleksandra Fink		Uwagi i wymogi: Zachować bryłę budynku, podziały elewacji wystrój elewacji, typ dachu. Konieczne odtworzenie stylowego drewnianego zadaszenia wieżyczki.	
Data: listopad 2013			

KARTA ADRESOWA OBIEKTU ZABYTKOWEGO




Nazwa: Kamienica		Nr inwentarzowy w GEZ:	449
Funkcja obecna: mieszkalno - usługowa		Czas powstania: pocz. XX w.	
Fotografia:		Województwo: dolnośląskie Powiat: lubański Gmina: Lubań Adres: Zawidowska 2 Obręb II AM 18 Dz. 42/5	
			
<p style="text-align: center;">Fot. Elewacja frontowa i boczna</p> <p>Opis architektury i techniki wykonania: Budowany założony na planie prostokąta, z przyległą do elewacji bocznej oficyną łączącą się z budynkiem 2"a", murowany z cegły na niskiej podmurówce, podpiwniczony, otynkowany tynkiem zacieranym. Trzykondygnacyjny, plus piętro strychowe, oficyna parterowa, dach dwuspadowy, kryty dachówką karpiówką podwójnie w łuskę.</p>		Własność: Gmina Miejska Lubań + użytkownik wieczysty	
		Sposób użytkowania: budynek mieszkalno - usługowy	
		Informacje o ochronie: Budynek objęty mpzp	
		Rodzaj zagrożeń: - postępująca dewastacja elewacji - ubytki tynku - zły stan pokrycia dachowego - zwiększenie ruchu kołowego	
		Uwagi i wymogi: Zachować bryłę budynku i bryłę oficyny, podziały elewacji frontowej i bocznej, podziały osi okiennych, typ dachu.	
Stan zachowania: zły	Autor: Aleksandra Fink	Data: listopad 2013	

KARTA ADRESOWA OBIEKTU ZABYTKOWEGO

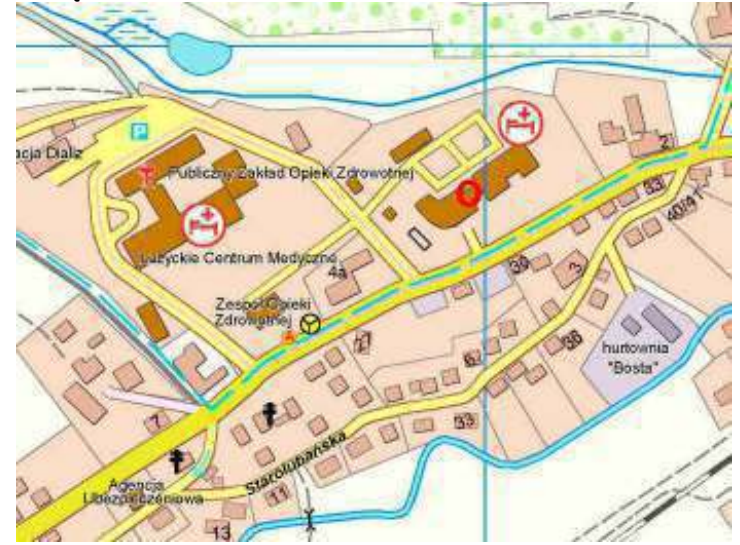

Nazwa: Kamienica		Nr inwentarzowy w GEZ: 450
Funkcja obecna: mieszkalna	Czas powstania: XIX/XX w.	Województwo: dolnośląskie Powiat: lubański Gmina: Lubań Adres: Zawidowska 2a Obręb II AM 18 Dz. 41
Fotografia:		
<div style="display: flex; justify-content: space-around;">   </div>		<p>Własność: Gmina Miejska Lubań + użytkownik wieczysty</p> <p>Sposób użytkowania: budynek mieszkalny</p> <p>Informacje o ochronie: Budynek objęty mpzp</p>
<p>Opis architektury i techniki wykonania: Budynek na planie prostokąta, którego dłuższe boki biegną wzdłuż ulicy, z tyłu na działce wolno stojąca oficyna z pocz. XX w. na planie prostokąta, od strony elewacji bocznej przyległa brama z kraty ozdobnej. Budynek murowany z cegły, na podmurówce, podpiwniczony, otynkowany tynkiem zacieranym i nakrapianym, nad parterem z narożną wieżą.</p>		<p>Rodzaj zagrożeń:</p> <ul style="list-style-type: none"> - postępująca dewastacja elewacji - zwiększenie ruchu kołowego <p>Uwagi i wymogi: Zachować bryłę budynku, podziały elewacji i jej dekoracje, typ dachu i hełm wieży, stolarkę okienną i drzwiową, mansardy. Należy zachować również oficynę od podwórza, oraz murowaną bramę wraz z kratą.</p>
Stan zachowania: średni	Autor: Aleksandra Fink	Data: listopad 2013

Fot. Elewacja frontowa i boczna

KARTA ADRESOWA OBIEKTU ZABYTKOWEGO

Nazwa: Dom mieszkalny		Nr inwentarzowy w GEZ:	451
Funkcja obecna: mieszkalno - garażowa		Czas powstania: pocz. XX w.	
Fotografia:		<p>Województwo: dolnośląskie Powiat: lubański Gmina: Lubań Adres: Zawidowska 2c Obręb II AM 18 Dz. 42/6</p> 	
 <p>Fot. Elewacja</p>		<p>Własność: Gmina Miejska Lubań + prywatna Sposób użytkowania: budynek mieszkalny</p>	
 <p>Fot. Brama</p>		<p>Informacje o ochronie: Budynek objęty mpzp</p>	
Opis architektury i techniki wykonania:		Rodzaj zagrożeń:	
Budynek w głębi podwórza budynku przy ul. Zawidowskiej 2a, założony na planie litery „T”. Krótsze skrzydło usytuowane kalenicowo do ulicy z obecnymi bramami garażowymi oraz dachem mansardowym krytym dachówką karpiówką w podwójną łuskę. Budynek murowany z cegły na niskiej podmurówce, otynkowany tynkiem zacieranym, dwukondygnacyjny. Dach nad pozostałą częścią budynku dwuspadowy również kryty dachówką karpiówką podwójnie w łuskę.		- postępująca dewastacja elewacji	
Stan zachowania: średni		Uwagi i wymogi:	
Autor: Aleksandra Fink		Zachować bryłę budynku, podziały elewacji i jej dekoracje, typ dachu, stolarkę okienną i drzwiową.	
Data: listopad 2013			

KARTA ADRESOWA OBIEKTU ZABYTKOWEGO

Nazwa: Dawny Szpital Miejski		Nr inwentarzowy w GEZ:	452
Funkcja obecna: mieszkalno - usługowa		Czas powstania: 1893-1895 r., rozbudowany lata 20-te XX w.	
Fotografia:		<p>Województwo: dolnośląskie Powiat: lubański Gmina: Lubań Adres: Zawidowska 3 Obręb II AM 16 Dz. 65/42</p> 	
		Własność: prywatna	
Fot. Elewacja		Sposób użytkowania: budynek mieszkalno - usługowy	
Opis architektury i techniki wykonania:		Informacje o ochronie:	
<p>Budynek założony na planie litery „J”, z wygiętym jednym skrzydłem w łuk, Budynek murowany z cegły, nieotynkowany. Starsza część obiektu podpiwniczony, dwukondygnacyjny, w elewacji frontowej i tylnej obecne trzy ryzality zwieńczone szczytem, środkowy ryzalit trzykondygnacyjny. Okna zamknięte łukiem. Dach dwuspadowy kalenicowy kryty dachówka karpiówką, ryzality kryte osobnym dachem dwuspadowym szczytowym. Skrzydło budynku dobudowanego w latach 20-tych XX w. wygięte w łuk, trzykondygnacyjny, z bramą przejazdową na zaplecze budynku, dach dwuspadowy kryty dachówką karpiówką, w połaci dachowej obecne lukarny. Budynek otoczony parkiem.</p>		<p>Budynek objęty mpzp</p>	
Stan zachowania: dobry części z lat 20-tych XX wieku, bardzo zły – części XIX-wiecznej		Rodzaj zagrożeń:	
Autor: Aleksandra Fink		- postępująca dewastacja elewacji, wnętrz	
Data: listopad 2013		Uwagi i wymogi:	
		<p>Zachować bryłę budynku, podziały elewacji i jej dekoracje, typ dachu, a także zachować otaczający park i mur kamienny odgradzający posesję od ulicy.</p>	








Fot. Park z ogrodzeniem



Fot. Elewacja

KARTA ADRESOWA OBIEKTU ZABYTKOWEGO

Nazwa: Willa		Nr inwentarzowy w GEZ:	453
Funkcja obecna: mieszkalna		Czas powstania: 1 ćw. XX w.	
Fotografia:		Województwo: dolnośląskie Powiat: lubański Gmina: Lubań Adres: Zawidowska 4a Obręb II AM 14 Dz. 65/24	
 <p style="text-align: center;">Fot. Elewacja</p>	 <p style="text-align: center;">Fot. Płaskorzeźby</p>		
 <p style="text-align: center;">Fot. Elewacja</p>	 <p style="text-align: center;">Fot. Płaskorzeźby</p>	Własność: prywatna Sposób użytkowania: budynek mieszkalny Informacje o ochronie: Budynek objęty mpzp	
Opis architektury i techniki wykonania: Budynek złożony z dwóch budynków założonych na planie prostokąta połączonych łącznikiem, usytuowany kalenicą do ulicy. Budynek murowany z cegły, nieotynkowany, dwukondygnacyjny, dach dwuspadowy kryty dachówką karpiówką w podwójną łuskę, w połaciach dachowych budynków obecne lukarny.		Rodzaj zagrożeń: - aktualnie brak Uwagi i wymogi: Zachować bryłę budynku, podziały elewacji i jej dekoracje, typ dachu, a także kamienny murek odgradzający posesję od ulicy. Koniecznie zachować rzeźby w elewacji.	
Stan zachowania: dobry	Autor: Aleksandra Fink	Data: listopad 2013	

KARTA ADRESOWA OBIEKTU ZABYTKOWEGO

Nazwa: Willa

Nr inwentarzowy w GEZ:

454

Funkcja obecna:

Czas powstania: pocz. XX w.

Fotografia:



Fot. Elewacja

Województwo: dolnośląskie
Powiat: lubański
Gmina: Lubań
Adres: Zawidowska 4b
Obręb II AM 14 Dz. 65/37



Własność: NZOZ

Sposób użytkowania: budynek mieszkalny

Informacje o ochronie:

Budynek objęty mpzp

Rodzaj zagrożeń:

- postępująca dewastacja elewacji
- zły stan pokrycia dachowego

Uwagi i wymogi:

Zachować bryłę budynku, podziały elewacji i jej dekoracje, typ dachu, a także kamienny murek odgradzający posesję od ulicy.

Opis architektury i techniki wykonania:

Budynek założony na planie prostokąta, usytuowany kalenicą do ulicy. Budynek murowany z cegły, na podmurówce, podpiwniczony, dwukondygnacyjny, nieotynkowany, elewacja z cegły klinkierowej w dwóch kolorach, na osi budynku obecny ryzalit z loggią na I i II piętrze, zwieńczony trójkątnym szczytem, dach dwuspadowy kryty dachówką karpiówką w podwójną łuskę, w połaci dachowej obecne cztery lukarny.

Stan zachowania: średni

Autor: Aleksandra Fink

Data: listopad 2013

KARTA ADRESOWA OBIEKTU ZABYTKOWEGO

Nazwa: Dom mieszkalny z zabudowaniami gospodarczymi

Nr inwentarzowy w GEZ:

455

Funkcja obecna: mieszkalno - usługowa

Czas powstania: XVIII/XIX, XX w.

Województwo: dolnośląskie

Powiat: lubański

Gmina: Lubań

Adres: Zawidowska 5

Obręb II AM 14 Dz. 66

Fotografia:



Fot. Elewacja



Własność: prywatna

Sposób użytkowania: budynek mieszkalno - usługowy

Informacje o ochronie:

Budynek objęty mpzp

Rodzaj zagrożeń:

- niewłaściwe remonty np. poprzez zastosowania dociepleń na elewacji

Uwagi i wymogi:

Zachować bryłę budynku, podziały elewacji zdobnicze gzymsy, typ dachu, a także kamienny murek odgradzający posesję od ulicy.

Opis architektury i techniki wykonania:




Budynek złożony z dwóch budynków założonych na planie prostokąta połączonych łącznikiem, usytuowany kalenicą do ulicy. Dawniej gospodarstwo rolne. Budynki murowane z cegły, otynkowane tynkiem zacieranym, dwukondygnacyjne, dach dwuspadowy kryty dachówką karpówką w podwójną łuskę.

Stan zachowania:



Autor: Aleksandra Fink

Data: listopad 2013

KARTA ADRESOWA OBIEKTU ZABYTKOWEGO

Nazwa: Dom mieszkalny i zabudowania gospodarcze		Nr inwentarzowy w GEZ:	456
Funkcja obecna: mieszkalna	Czas powstania: 1708 r.		
Fotografia:		Województwo: dolnośląskie Powiat: lubański Gmina: Lubań Adres: Zawidowska 13 i 13 a Obręb II AM 11 Dz. 10/1, 10/2, 10/3, 10/4, 10/5	
			
Fot. Elewacja frontowa			
		Własność: prywatna	
		Sposób użytkowania: budynek mieszkalny	
		Informacje o ochronie: Budynek objęty mpzp	
		Rodzaj zagrożeń: - częściowo postępująca dewastacja elewacji - zły stan pokrycia dachowego nad częścią budynku	
		Uwagi i wymogi: Zachować bryłę budynku, podziały elewacji, typ dachu.	
Stan zachowania:	Autor: Aleksandra Fink	Data: listopad 2013	





KARTA ADRESOWA OBIEKTU ZABYTKOWEGO

Nazwa: Dom mieszkalny		Nr inwentarzowy w GEZ:	457
Funkcja obecna: mieszkalna	Czas powstania: 4 ćw. XIX w.		
Fotografia:		<p>Województwo: dolnośląskie Powiat: lubański Gmina: Lubań Adres: Zawidowska 14 Obręb II AM 11 Dz. 15</p> 	
		<p>Własność: prywatna Sposób użytkowania: budynek mieszkalny</p>	
<p style="text-align: center;">Fot. Elewacja frontowa</p>		<p>Informacje o ochronie: Budynek objęty mpzp</p>	
<p>Opis architektury i techniki wykonania: Budynek założony na planie prostokąta, usytuowany kalenicą do ulicy. Budynek murowany z kamienia i cegły, otynkowany tynkiem zacieranym, , jednokondygnacyjny, dach naczółkowy kryty dachówką karpiówką w podwójną łuskę. W podwórzu zabudowania gospodarcze wykonane tą samą techniką.</p>		<p>Rodzaj zagrożeń:</p> <ul style="list-style-type: none"> - postępująca dewastacja elewacji - ubytki tynku - zły stan pokrycia dachowego <p>Uwagi i wymogi: Zachować bryłę budynku, podziały elewacji, typ dachu</p>	
Stan zachowania: zły	Autor: Aleksandra Fink	Data: listopad 2013	

KARTA ADRESOWA OBIEKTU ZABYTKOWEGO

Nazwa: Dom mieszkalny		Nr inwentarzowy w GEZ: 458
Funkcja obecna: mieszkalna	Czas powstania: pocz. XX w.	Województwo: dolnośląskie Powiat: lubański Gmina: Lubań Adres: Zawidowska 22 Obręb II AM 21 Dz. 9/2
Fotografia:  <p style="text-align: center;">Fot. Elewacja</p>		
Opis architektury i techniki wykonania: Budynek założony na planie prostokąta, usytuowany kalenicą do ulicy. Budynek murowany z cegły, otynkowany tynkiem zacieranym, dwukondygnacyjny, dach naczółkowy kryty dachówką karpiówką w podwójną łuskę, w połaci dachowej obecne okna połaciowe.		Własność: prywatna Sposób użytkowania: budynek mieszkalny Informacje o ochronie: Budynek objęty mpzp
		Rodzaj zagrożeń: - postępująca dewastacja elewacji - zły stan pokrycia dachowego - zwiększenie ruchu kołowego Uwagi i wymogi: Zachować bryłę budynku, podziały elewacji, typ dachu.
Stan zachowania: zły	Autor: Aleksandra Fink	Data: listopad 2013

KARTA ADRESOWA OBIEKTU ZABYTKOWEGO

Nazwa: Dom mieszkalny		Nr inwentarzowy w GEZ: 459
Funkcja obecna: mieszkalna	Czas powstania: pocz. XX w.	Województwo: dolnośląskie Powiat: lubański Gmina: Lubań Adres: Zawidowska 22a Obręb II AM 21 Dz. 11
Fotografia:		
<div style="display: flex; justify-content: space-around;">   </div> <p style="text-align: center;">Fot. Elewacja frontowa i boczna</p>		Własność: Gmina Miejska Lubań + użytkownik wieczysty
 <p style="text-align: center;">Fot. Szczyt ryzalitu</p>		Sposób użytkowania: budynek mieszkalny
Opis architektury i techniki wykonania: Budynek założony na planie prostokąta, usytuowany kalenicą do ulicy. Budynek murowany z cegły, otynkowany tynkiem zacieranym, na podmurówce, dwukondygnacyjny, w elewacji na osi budynku niewielki ryzalit zwieńczony trójkątnym szczytem, ryzalit boniowany, dach naczółkowy kryty dachówką karpiówką w podwójną łuskę, w połaci dachowej na skrajach obecne dwa szczyty kryte osobnymi dachami naczółkowymi.		Informacje o ochronie: Budynek objęty mpzp
Stan zachowania: zły		Rodzaj zagrożeń: - postępująca dewastacja elewacji - zły stan pokrycia dachowego - zwiększenie ruchu kołowego
Autor: Aleksandra Fink		Uwagi i wymogi: Zachować bryłę budynku, podziały i wystrój elewacji, typ dachu.
Data: listopad 2013		

KARTA ADRESOWA OBIEKTU ZABYTKOWEGO

Nazwa: Dom mieszkalny

Nr inwentarzowy w GEZ:

460

Funkcja obecna: mieszkalna

Czas powstania: lata 20-te XX w.

Województwo: dolnośląskie

Powiat: lubański

Gmina: Lubań

Adres: Zawidowska 23a

Obręb II AM 20 Dz. 4

Fotografia:



Fot. Elewacja



Własność: prywatna

Sposób użytkowania: budynek mieszkalny

Informacje o ochronie:

Budynek objęty mpzp

Rodzaj zagrożeń:

- zły stan pokrycia dachowego
- zwiększenie ruchu kołowego

Uwagi i wymogi:

Zachować bryłę budynku, podziały elewacji, typ dachu.

Opis architektury i techniki wykonania:



Budynek założony na planie prostokąta, usytuowany szczytem do ulicy. Budynek murowany z cegły, otynkowany tynkiem zacieranym, dwukondygnacyjny, dach mansardowy kryty dachówką karpiówką w podwójną łuskę.

Stan zachowania: zły



Autor: Aleksandra Fink

Data:

KARTA ADRESOWA OBIEKTU ZABYTKOWEGO

Nazwa: Dom mieszkalny		Nr inwentarzowy w GEZ:	461
Funkcja obecna: mieszkalna		Czas powstania: pocz. XX w.	
Fotografia:		Województwo: dolnośląskie Powiat: lubański Gmina: Lubań Adres: Zawidowska 27 Obręb II AM 19 Dz. 2/2	
			
Fot. Elewacja szczytowa		Własność: prywatna	
Opis architektury i techniki wykonania:		Sposób użytkowania: budynek mieszkalny	
<p>Budynek założony na planie prostokąta, usytuowany szczytem do ulicy. Budynek murowany z kamienia i cegły, otynkowany tynkiem zacieranym, dwukondygnacyjny, dach dwuspadowy kryty dachówką karpiówką w podwójną łuskę.</p>		Informacje o ochronie:	
		Budynek objęty mpzp	
		Rodzaj zagrożeń:	
		<ul style="list-style-type: none"> - postępująca dewastacja elewacji - ubytki tynku - zły stan pokrycia dachowego 	
		Uwagi i wymogi:	
		Zachować bryłę budynku, podziały elewacji, typ dachu.	
Stan zachowania: bardzo zły	Autor: Aleksandra Fink	Data: listopad 2013	

KARTA ADRESOWA OBIEKTU ZABYTKOWEGO

Nazwa: Dom mieszkalny		Nr inwentarzowy w GEZ:	462
Funkcja obecna: mieszkalna		Czas powstania:	
Fotografia:		<p>Województwo: dolnośląskie Powiat: lubański Gmina: Lubań Adres: Zawidowska 30 Obręb II AM 19 Dz. 13</p> 	
 <p style="text-align: center;">Fot. Elewacja frontowa</p>		<p>Własność: prywatna Sposób użytkowania: budynek mieszkalny</p>	
<p>Opis architektury i techniki wykonania: Budynek założony na planie prostokąta, usytuowany kalenicą do ulicy. Budynek murowany z cegły, otynkowany tynkiem zacieranym, na podmurówce, jednokondygnacyjny, w elewacji frontowej na bocznej osi budynku obecny niewielki ryzalit zwieńczony szczytem krytym osobnym dachem dwuspadowym, dach główny dwuspadowy kryty dachówką karpiówką.</p>		<p>Informacje o ochronie: Budynek objęty mpzp</p>	
		<p>Rodzaj zagrożeń: - zwiększenie ruchu kołowego, - niewłaściwe wykonanie remontów</p> <p>Uwagi i wymogi: Zachować bryłę budynku, podziały i wystrój elewacji, typ dachu.</p>	
Stan zachowania: średni	Autor: Aleksandra Fink	Data: listopad 2013	