

KARTA ADRESOWA OBIEKTU ZABYTKOWEGO

Nazwa: Dom mieszkalny		Nr inwentarzowy w GEZ:	229
Funkcja obecna: mieszkalna	Czas powstania: pocz. XX w.		
Fotografia:		<p>Województwo: dolnośląskie Powiat: lubański Gmina: Lubań Adres: Łużycka 23 Obręb III AM 2 Dz. 45</p>	
			
Fot. Elewacja frontowa		Własność: Gmina Miejska Lubań	
Opis architektury i techniki wykonania: Budynek założony na planie prostokąta, usytuowany kalenicą do ulicy, murowany z cegły, otynkowany tynkiem zacieranym, dwukondygnacyjny, dach dwuspadowy kryty dachówką karpiówką w podwójną łuskę.		Sposób użytkowania: budynek mieszkalny	
Stan zachowania: średni		Informacje o ochronie Budynek objęty mpzp	
Autor: Aleksandra Fink		Rodzaj zagrożeń - powolna dewastacja elewacji	
Data: listopad 2013		Uwagi i wymogi: Zachować bryłę budynku, podziały elewacji, typ dachu.	

KARTA ADRESOWA OBIEKTU ZABYTKOWEGO



Nazwa: Dom mieszkalny		Nr inwentarzowy w GEZ:	230
Funkcja obecna: mieszkalna		Czas powstania: pocz. XX w.	
Fotografia:		Województwo: dolnośląskie Powiat: lubański Gmina: Lubań Adres: Łużycka 27 Obręb III AM 2 Dz. 7	
			
		Własność: prywatna	
		Sposób użytkowania: budynek mieszkalny	
		Informacje o ochronie Budynek objęty mpzp	
		Rodzaj zagrożeń - powolna dewastacja elewacji - zły stan pokrycia dachowego	
		Uwagi i wymogi: Zachować bryłę budynku, podziały elewacji, typ dachu.	
Stan zachowania: średni	Autor: Aleksandra Fink	Data: listopad 2013	

Fot. Elewacja frontowa



Opis architektury i techniki wykonania:

Budynek założony na planie prostokąta, usytuowany kalenicą do ulicy, murowany z cegły, otynkowany tynkiem zacieranym, dwukondygnacyjny, w elewacji frontowej w połaci dachowej obecna facjata na osi środkowej, dach dwuspadowy kryty dachówką karpiówką w podwójną łuskę, facjata kryta osobnym dachem dwuspadowym.

KARTA ADRESOWA OBIEKTU ZABYTKOWEGO

Nazwa: Kamienica		Nr inwentarzowy w GEZ:	231
Funkcja obecna: mieszkalno - usługowa		Czas powstania: pocz. XX w.	
Fotografia: 		Województwo: dolnośląskie Powiat: lubański Gmina: Lubań Adres: Łużycka 27a Obręb III AM 2 Dz. 6 	
<p style="text-align: center;">Fot. Elewacja frontowa</p> <p>Opis architektury i techniki wykonania: Budynek założony na planie prostokąta, usytuowany kalenicą do ulicy, murowany z cegły, parter otynkowany tynkiem zacieranym, boniowany, powyżej elewacja z licowej cegły z otynkowanymi jedynie detalami architektonicznymi, trzykondygnacyjny, w elewacji frontowej w połąci dachowej obecne dwie lukarny, dach dwuspadowy kryty dachówką karpiówką, lukarny kryte osobnym dachem jednospadowym. W budynku obecna brama przejazdowa na zaplecze budynków..</p>		Własność: prywatna Sposób użytkowania: budynek mieszkalno - usługowy Informacje o ochronie Budynek objęty mpzp Rodzaj zagrożeń - aktualnie brak Uwagi i wymogi: Zachować bryłę budynku, podziały elewacji, typ dachu.	
Stan zachowania: dobry	Autor: Aleksandra Fink	Data: listopad 2013	

KARTA ADRESOWA OBIEKTU ZABYTKOWEGO

Nazwa: Dom mieszkalny		Nr inwentarzowy w GEZ:	232
Funkcja obecna: mieszkalna	Czas powstania: lata 20-te XX w.		
Fotografia:		<p>Województwo: dolnośląskie Powiat: lubański Gmina: Lubań Adres: Łużycka 28 Obręb III AM 2 Dz. 5</p>	
			
		Własność: Gmina Miejska Lubań + użytkowanie wieczyste	
		Sposób użytkowania: budynek mieszkalny	
		Informacje o ochronie Budynek objęty mpzp	
		Rodzaj zagrożeń - powolna dewastacja elewacji - zły stan pokrycia dachowego	
		Uwagi i wymogi: Zachować bryłę budynku podziały elewacji, typ dachu, stolarkę drzwi wejściowych.	
Stan zachowania: zły	Autor: Aleksandra Fink	Data: listopad 2013	

Fot. Elewacja frontowa

Opis architektury i techniki wykonania:

Budynek założony na planie prostokąta, murowany z cegły na podmurówce podpiwniczony, otynkowany tynkiem zacieranym, dwukondygnacyjny, z facjatą na osi środkowej, dach dwuspadowy, kryty dachówką karpiówką, facjata kryta osobnym dachem dwuspadowym.

OPIS OBIEKTU ZABYTKOWEGO

Nazwa: Dom mieszkalny

Nr inwentarzowy w GEZ:

233

Funkcja obecna: mieszkalna

z lat 20-te XX w.

Województwo: dolnośląskie

Powiat: lubański

Gmina: Lubań

Adres: Łużycka 30

Obręb III AM 2 Dz. 2

Fotografia:



Własność: prywatna

Sposób użytkowania: budowlany

Informacje o ochronie

Budynek objęty mpzp

Opis architektury

Budynek założony w 1920 r.

w elewacji frontowej




kryta osobno

została elewacja

została pokryta dachem

- ruchu kołowy - drgania

KARTA ADRESOWA OBIEKTU ZABYTKOWEGO

Nazwa: Kamienica		Nr inwentarzowy w GEZ:	234
Funkcja obecna: mieszkalna		Czas powstania: lata 20-te XX w.	
Fotografia:		<p>Województwo: dolnośląskie Powiat: lubański Gmina: Lubań Adres: Łużycka 31a Obręb III AM 2 Dz. 97/1, 97/2</p>	
			
<p>Fot. Elewacja frontowa</p>		<p>Własność: Gmina Miejska Lubań + użytkowanie wieczyste</p>	
<p>Opis architektury i techniki wykonania: Kamienica założona na planie prostokąta, usytuowana kalenicą do ulicy, murowana z cegły, otynkowany tynkiem zacieranym, trzykondygnacyjna, podpiwniczona, dach dwuspadowy kryty dachówką karpiówką w podwójną łuskę.</p>		<p>Sposób użytkowania: budynek mieszkalny</p>	
		<p>Informacje o ochronie Budynek objęty mpzp</p>	
		<p>Rodzaj zagrożeń - powolna dewastacja elewacji - zły stan pokrycia dachowego</p>	
		<p>Uwagi i wymogi: Zachować bryłę budynku, podziały elewacji, typ dachu.</p>	
Stan zachowania: średni	Autor: Aleksandra Fink	Data: listopad 2013	

KARTA ADRESOWA OBIEKTU ZABYTKOWEGO

Nazwa: Dom mieszkalny

Funkcja obecna: mieszkalna

Fotografia:

Czas powstania: pocz. XX w.

Nr inwentarzowy w GEZ:

235


Województwo: dolnośląskie

Powiat: lubański

Gmina: Lubań

Adres: Łużycka 41a

Obręb II AM 18 Dz. 53/13



Fot. Elewacja frontowa



Opis architektury i techniki wykonania:

Budynek założ

KARTA ADRESOWA OBIEKTU ZABYTKOWEGO

Nazwa: Dom mieszkalny

Funkcja obecna: mieszkalna

Czas powstania: pocz. XX w.

Nr inwentarzowy w GEZ:

236

Województwo: dolnośląskie

Powiat: lubański

Gmina: Lubań

Adres: Łużycka 41c

Obręb II AM 1878(c)]TJ/R2D9.0569707



KARTA ADRESOWA OBIEKTU ZABYTKOWEGO

Nazwa: Dom mieszkalny		Nr inwentarzowy w GEZ:	237
Funkcja obecna: mieszkalny	Czas powstania: pocz. XX w.		
Fotografia:		<p>Województwo: dolnośląskie Powiat: lubański Gmina: Lubań Adres: Łużycka 46a Obręb II AM 18 Dz. 48</p>	
			
Fot. Elewacja frontowa		<p>Własność: Gmina Miejska Lubań + prywatna Sposób użytkowania: budynek mieszkalny</p>	
<p>Opis architektury i techniki wykonania: Budynek założony na planie prostokąta, usytuowany kalenicą do ulicy, murowany z cegły, otynkowany tynkiem zacieranym, dwukondygnacyjny, dach dwuspadowy kryty dachówką karpieńską w podwójną łuskę.</p>		<p>Informacje o ochronie Budynek objęty mpzp</p>	
<p>Stan zachowania: zły</p>		<p>Rodzaj zagrożeń</p> <ul style="list-style-type: none"> - powolna dewastacja elewacji - zły stan pokrycia dachowego - drgania komunikacyjne - teren zalewowy <p>Uwagi i wymogi: Zachować bryłę budynku, podziały elewacji, typ dachu.</p>	
Autor: Aleksandra Fink		Data: listopad 2013	

KARTA ADRESOWA OBIEKTU ZABYTKOWEGO

Nazwa: Dom mieszkalny		Nr inwentarzowy w GEZ:	238
Funkcja obecna: mieszkalno -usługowa		Czas powstania: pocz. XX w.	
Fotografia:		<p>Województwo: dolnośląskie Powiat: lubański Gmina: Lubań Adres: Łużycka 46b Obręb II AM 18 Dz. 47/1</p>	
			
<p>Fot. Elewacja boczna i frontowa</p>		<p>Własność: Gmina Miejska Lubań + użytkowanie wieczyste</p>	
<p>Opis architektury i techniki wykonania: Budynek założony na planie prostokąta, usytuowany kalenicą do ulicy, murowany z cegły, otynkowany tynkiem zacieranym, dwukondygnacyjny, dach dwuspadowy kryty dachówką karpieńską w podwójną łuskę.</p>		<p>Sposób użytkowania: budynek mieszkalno - usługowy</p>	
		<p>Informacje o ochronie Budynek objęty mpzp</p>	
		<p>Rodzaj zagrożeń - powolna dewastacja elewacji - zły stan pokrycia dachowego - drgania komunikacyjne - teren zalewowy</p>	
		<p>Uwagi i wymogi: Zachować bryłę budynku, podziały elewacji, typ dachu.</p>	
Stan zachowania: zły	Autor: Aleksandra Fink	Data: listopad 2013	

KARTA ADRESOWA OBIEKTU ZABYTKOWEGO

Nazwa: Dom mieszkalny		Nr inwentarzowy w GEZ:	239
Funkcja obecna: mieszkalna		Czas powstania: pocz. XX w.	
Fotografia:		<p>Województwo: dolnośląskie Powiat: lubański Gmina: Lubań Adres: Łużycka 47 Obręb III AM 2 Dz. 49</p> 	
 <p style="text-align: center;">Fot. Elewacja frontowa</p>		Własność: Gmina Miejska Lubań + użytkowanie wieczyste	
		Sposób użytkowania: budynek mieszkalny	
		Informacje o ochronie Budynek objęty mpzp	
Opis architektury i techniki wykonania: Budynek założony na planie prostokąta, usytuowany kalenicą do ulicy, murowany z cegły, otynkowany tynkiem zacieranym, dwukondygnacyjny, dach dwuspadowy kryty dachówką karpiówką w podwójną łuskę.		<p>Rodzaj zagrożeń</p> <ul style="list-style-type: none"> - powolna dewastacja elewacji - zły stan pokrycia dachowego - zwiększenie ruchu kołowego - teren zalewowy <p>Uwagi i wymogi: Zachować bryłę budynku, podziały elewacji, typ dachu.</p>	
Stan zachowania: zły	Autor: Aleksandra Fink	Data: listopad 2013	



KARTA ADRESOWA OBIEKTU ZABYTKOWEGO

Nazwa: Dom mieszkalny		Nr inwentarzowy w GEZ:	240
Funkcja obecna: mieszkalna		Województwo: dolnośląskie	
Czas powstania: pocz. XX w.		Powiat: lubański	
Fotografia:		Gmina: Lubań	
		Adres: Łużycka 48	
<p style="text-align: center;">Fot. Elewacja frontowa</p>		Obręb III AM 2 Dz. 50	
Opis architektury i techniki wykonania:			
<p>Budynek założony na planie prostokąta, usytuowany kalenicą do ulicy, murowany z cegły, otynkowany tynkiem zacieranym, w parterze elewacja boniowana, dwukondygnacyjny, dach dwuspadowy kryty dachówką karpiówką w podwójną łuskę.</p>		Własność: Gmina Miejska Lubań + prywatna	
		Sposób użytkowania: budynek mieszkalny	
		Informacje o ochronie Budynek objęty mpzp	
		Rodzaj zagrożeń	
		<ul style="list-style-type: none"> - powolna dewastacja elewacji - zły stan pokrycia dachowego - zwiększenie ruchu kołowego - teren zalewowy 	
		Uwagi i wymogi:	
		Zachować bryłę budynku, podziały elewacji, typ dachu, portal kamienny z datą	
Stan zachowania: zły		Data: listopad 2013	
Autor: Aleksandra Fink			

KARTA ADRESOWA OBIEKTU ZABYTKOWEGO

Nazwa: Kamienica		Nr inwentarzowy w GEZ:	241
Funkcja obecna: usługowa	Czas powstania: 1909 r.		
Fotografia:		<p>Województwo: dolnośląskie Powiat: lubański Gmina: Lubań Adres: pl. 3-go Maja 1 Obręb III AM 4 Dz.</p> 	
		<p>Własność: prywatna Sposób użytkowania: poczta</p>	
<p>Fot. Elewacja frontowa</p>		<p>Informacje o ochronie Budynek objęty mpzp</p>	
<p>Opis architektury i techniki wykonania: Kamienica założona na planie prostokąta, usytuowana kalenicą do ulicy, zbudowana z cegły, na podmurówce, podpiwniczona, otynkowana tynkiem nakrapianym, dach łamany kryty dachówką karpiówką, na skraju budynku dwa niewielkie ryzality zakończone szczytem z osobnym dachem naczółkowym, kryte dachówką karpiówką.</p>		<p>Rodzaj zagrożeń - zwiększenie ruchu kołowego</p> <p>Uwagi i wymogi: Zachować bryłę budynku, typ dachu, wystrój elewacji frontowej, podziały elewacji.</p>	
Stan zachowania: dobry	Autor: Aleksandra Fink	Data: listopad 2013	

KARTA ADRESOWA OBIEKTU ZABYTKOWEGO

Nazwa: Kamienica		Nr inwentarzowy w GEZ: 242
Funkcja obecna: mieszkalno - usługowa	Czas powstania: pocz.. XX w.	Województwo: dolnośląskie Powiat: lubański Gmina: Lubań Adres: pl. 3-go Maja 2 Obręb III AM 4 Dz. 62/2
Fotografia:  <p style="text-align: center;">Fot. Elewacja frontowa</p>		 <p>Własność: Skarb Państwa</p> <p>Sposób użytkowania: budynek mieszkalno - usługowy</p> <p>Informacje o ochronie Budynek objęty mpzp</p> <p>Rodzaj zagrożeń - zły stan pokrycia dachowego - zwiększenie ruchu kołowego</p> <p>Uwagi i wymogi: Zachować bryłę budynku, typ dachu, wystrój elewacji frontowej, podziały elewacji, szczyt.</p>
Stan zachowania: dobry	Autor: Aleksandra Fink	Data: listopad 2013

KARTA ADRESOWA OBIEKTU ZABYTKOWEGO

Nazwa: Kamienica		Nr inwentarzowy w GEZ:	243
Funkcja obecna: mieszkalno - usługowa		Czas powstania: pocz. XX w.	
Fotografia:		<p>Województwo: dolnośląskie Powiat: lubański Gmina: Lubań Adres: pl. 3-go Maja 3 Obręb III AM 4 Dz. 66</p> 	
		<p>Własność: prywatna</p> <p>Sposób użytkowania: budynek mieszkalno - usługowy</p> <p>Informacje o ochronie Budynek objęty mpzp</p>	
<p>Fot. Elewacja frontowa</p>		<p>Rodzaj zagrożeń - zwiększenie ruchu kołowego</p> <p>Uwagi i wymogi: Zachować bryłę budynku, podziały i dekoracje elewacji, typ dachu, stolarkę drzwi wejściowych.</p>	
Stan zachowania: średni		Data: listopad 2013	
Autor: Aleksandra Fink			

Opis architektury i techniki wykonania:

Kamienica w zabudowie pierzejowej, założona na planie czworoboku zbliżonego do kwadratu, usytuowany kalenicą do ulicy, zbudowana z cegły, na niewysokiej podmurówce, trzykondygnacyjna, podpiwniczona, otynkowana tynkiem zacieranym, dach łamany kryty dachówką karpiówką i papą w połaci dachowej trzy facjaty. W parterze budynku usługi (sklepy), na I i II piętrze mieszkania.

KARTA ADRESOWA OBIEKTU ZABYTKOWEGO

Nazwa: Kamienica		Nr inwentarzowy w GEZ: 244
Funkcja obecna: mieszkalno - usługowa	Czas powstania: XIX w.	Województwo: dolnośląskie Powiat: lubański Gmina: Lubań Adres: pl. 3-go Maja 4 Obręb III AM 4 Dz. 67
Fotografia:		
		Własność: Gmina Miejska Lubań + użytkowanie wieczyste
<p>Fot. Elewacja frontowa</p>		Sposób użytkowania: budynek mieszkalno - usługowy
Opis architektury i techniki wykonania:		Informacje o ochronie Budynek objęty mpzp
Kamienica w zabudowie pierzejowej, założona na planie podłużnego prostokąta, usytuowana kalenicą do ulicy, murowana z cegły, tynkowana tynkiem zacieranym na zaprawie piaskowo-wapiennej, dwukondygnacyjna, nie podpiwniczona, w parterze budynku usługi, na piętrze mieszkania, dach dwuspadowy kryty dachówką karpiówką podwójnie w łuskę.		Rodzaj zagrożeń - zły stan pokrycia dachowego - zwiększenie ruchu kołowego
Stan zachowania: średni	Autor: Aleksandra Fink	Uwagi i wymogi: Zachować bryłę budynku, podziały elewacji frontowej, drzwi wejściowe, typ dachu. Uporządkować zaplecze, z tyłu budynku, należy wyburzyć komórkę.
Data: listopad 2013		

KARTA ADRESOWA OBIEKTU ZABYTKOWEGO

Nazwa:

KARTA ADRESOWA OBIEKTU ZABYTKOWEGO

Nazwa: Kamienica

Funkcja obecna: mieszkalno - usługowa

Czas powstania: pocz. XX w.



Nr inwentarzowy w GEZ:

246



Województwo: dolnośląskie

Powiat: lubański **mina:** ń

KARTA ADRESOWA OBIEKTU ZABYTKOWEGO

Nazwa: Kamienica		Nr inwentarzowy w GEZ:	247
Funkcja obecna: mieszkalno - usługowa		Czas powstania: pocz. XX w.	
Fotografia: <div style="text-align: center;">  </div>		Województwo: dolnośląskie Powiat: lubański Gmina: Lubań Adres: pl. 3-go Maja 6 Obręb III AM 4 Dz. 73 	
<p style="text-align: center;">Fot. Elewacja frontowa</p> <p>Opis architektury i techniki wykonania: Kamienica w zabudowie pierzejowej, założona na planie litery „L”, gdzie skrzydło na tyłach pełni rolę oficyny. Budynek murowany z cegły, podpiwniczony, trzykondygnacyjny, otynkowany tynkiem zacieranym, z piętrem strychowym, w którym są trzy facjaty. Budynek usytuowany kalenicą do ulicy. Dach stromy i płaski, kryty papą. W parterze budynku usługi (sklepy), na I i II piętrze mieszkania.</p>		Własność: Gmina Miejska Lubań + użytkowanie wieczyste Sposób użytkowania: budynek mieszkalno - usługowy Informacje o ochronie Budynek objęty mpzp	
Stan zachowania: średni		Rodzaj zagrożeń - zwiększenie ruchu kołowego Uwagi i wymogi: Zachować bryłę budynku, dachy, facjaty podziały osi okiennych, podziały elewacji oraz wystrój elewacji, należy zachować drzwi wejściowe, układ przyziemia.	
Autor: Aleksandra Fink		Data: listopad 2013	

KARTA ADRESOWA OBIEKTU ZABYTKOWEGO

Nazwa: Kamienica		Nr inwentarzowy w GEZ:	248
Funkcja obecna: mieszkalno - usługowa		Czas powstania: pocz. XX w.	
Fotografia: 		Województwo: dolnośląskie Powiat: lubański Gmina: Lubań Adres: pl. 3-go Maja 7 Obręb III AM 4 Dz. 74 	
<p style="text-align: center;">Fot. Elewacja frontowa</p> <p>Opis architektury i techniki wykonania: Kamienica w zabudowie pierzejowej, założona na planie prostokąta,. Budynek murowany z cegły, czterokondygnacyjny, otynkowany tynkiem zacieranym, parter boniowany. Budynek usytuowany kalenicą do ulicy. Dach płaski, W parterze budynku usługi (sklepy), na I, II i III piętrze mieszkania.</p>		Własność: Gmina Miejska Lubań + użytkowanie wieczyste Sposób użytkowania: budynek mieszkalno - usługowy Informacje o ochronie Budynek objęty mpzp Rodzaj zagrożeń - zwiększenie ruchu kołowego Uwagi i wymogi: Należy zachować bryłę budynku, typ dachu, wystrój elewacji frontowej, podziały elewacji, stolarkę okienną i drzwiową.	
Stan zachowania: średni	Autor: Aleksandra Fink	Data: listopad 2013	

KARTA ADRESOWA OBIEKTU ZABYTKOWEGO

Nazwa: Kamienica

Funkcja obecna: budynek mieszkalno - usługowy

Czas powstania: 1909 r., przebudowany na pocz. XX w.

Nr inwentarzowy w GEZ:

249

Województwo: dolnośląskie

Powiat: lubański



Gmina: Lubań

Adres: ul. 3-go Maja 8



Obręb III AM 4 Dz. 31






KARTA ADRESOWA OBIEKTU ZABYTKOWEGO

Nazwa: Kamienica		Nr inwentarzowy w GEZ:	250
Funkcja obecna: mieszkalno - użytkowa	Czas powstania: 2 poł. XIX w.		Województwo: dolnośląskie Powiat: lubański Gmina: Lubań Adres: ul. 3-go Maja 10. Obręb III AM 4 Dz. 10
Fotografia:			
		Własność: prywatna Sposób użytkowania: budynek mieszkalny Informacje o ochronie Brak mpzp Budynek w granicach Starego Miasta	
Fot. Elewacja frontowa		Rodzaj zagrożeń - zwiększenie ruchu kołowego Uwagi i wymogi: Budynek zabytkowy do zachowania. Zachować bryłę budynku oraz podziału i wystroju elewacji. Mur kamienny obronny do zachowania i konserwacji z uczytelnieniem plastycznym jego dalszego przebiegu do bocznej granicy parceli – po badaniach terenu.	
Stan zachowania: dobry	Autor: Aleksandra Fink	Data: listopad 2013	

KARTA ADRESOWA OBIEKTU ZABYTKOWEGO

Nazwa: Kamienica		Nr inwentarzowy w GEZ:	251
Funkcja obecna: mieszkalno - użytkowy		Czas powstania: 2 poł. XIX w.	
Fotografia:		<p>Województwo: dolnośląskie Powiat: lubański Gmina: Lubań Adres: ul. 1-go Maja 11 Obręb III AM 4 Dz. 9</p> 	
		<p>Własność: Gmina Miejska Lubań</p> <p>Sposób użytkowania: budynek mieszkalno - użytkowy</p> <p>Informacje o ochronie Brak mpzp</p> <p>Budynek w granicach Starego Miasta</p>	
<p>Fot. Elewacja frontowa</p>		<p>Rodzaj zagrożeń - zwiększenie ruchu kołowego - ujednolicenie sztyldów</p> <p>Uwagi i wymogi: Budynek zabytkowy do zachowania. Zachować bryłę budynku oraz podziału i wystroju elewacji. Mur obronny na zapleczu do zachowania i konsekwencji. Przy ślepej ścianie szczytowej przebiega kamienny mur graniczny również do zachowania.</p>	
Opis architektury i techniki wykonania: Kamienica czynszowa lub biurowa. Budynek wolno stojący, murowany, trzykondygnacyjny, dach trójspadowy kryty dachówką z ślepym szczytem bocznym i ozdobnym od frontu, kryjący również oficynę. Funkcje biurowe. Na zapleczu oficyna przylega do kamiennego muru obronnego miasta z XIV w.			
Stan zachowania: dobry	Autor: Aleksandra Fink	Data: listopad 2013	

KARTA ADRESOWA OBIEKTU ZABYTKOWEGO

Nazwa: Budynek Sądu Rejonowego		Nr inwentarzowy w GEZ:	252
Funkcja obecna: publiczna	Czas powstania: 1899 r.		
Fotografia:		<p>Województwo: dolnośląskie Powiat: lubański Gmina: Lubań Adres: pl. 3-go Maja 12 Obręb III AM 2 Dz. 94</p> 	
 		<p>Własność: Skarb Państwa w zarządzie Starosta Lubańskiego Sposób użytkowania: publiczna, Sąd Informacje o ochronie Obiekt wpisany do rejestru zabytków nr 610/1048/J z 6.09.1991 r</p> <p>Budynek objęty mpzp</p>	
<p>Fot. Elewacja frontowa i boczna</p>		<p>Rodzaj zagrożeń - zwiększenie ruchu kołowego</p> <p>Uwagi i wymogi: Zachować bryłę budynków, podziały elewacji, podziały wszystkich elewacji, wraz z detalem architektonicznym, typ dachu wraz z facjatami, szczyty, układ wnętrza, stolarkę okienną i drzwiową, kominy. Należy zachować również mur kamienny otaczający budynek.</p>	
Stan zachowania: bardzo dobry	Autor: Aleksandra Fink	Data: listopad 2013	

Opis architektury i techniki wykonania:

Budynek założony w podkowie, gdzie skrzydło główne zwrócone jest do pl. 3-Maja dwa boczne do niego prostopadłe biegną wzdłuż ul. Podwale i ul. Bankowej. Skrzydło główne na planie trapezu, boczne na planach prostokątów, budynek murowany z cegły, na podmurówce, podpiwniczony, nietynkowany, licowany klinkierową cegłą. Z ryzalitem na osi w skrzydle głównym i niewielkimi ryzalitami w skrzydłach bocznych od ulicy na osi skrajnej. Ryzality zwieńczone schodkowymi szczytami, dachy dwuspadowe z kalenicą założoną w podkowę, kryte dachówką karpiówką w podwójną łuskę. W połaciach dachowych w skrzydłach bocznych po trzy niewielkie facjaty z daszkami ostrosłupowymi.



KARTA ADRESOWA OBIEKTU ZABYTKOWEGO

Nazwa: Kamienica		Nr inwentarzowy w GEZ:	253
Funkcja obecna: mieszkalno - usługowa		Czas powstania: poł XIX wieku	
Fotografia:		<p>Województwo: dolnośląskie Powiat: lubański Gmina: Lubań Adres: ul. 3-go Maja 13 Obręb III AM 4 Dz. 58</p> 	
		<p>Własność: Gmina Miejska Lubań + użytkowanie wieczyste</p> <p>Sposób użytkowania: budynek mieszkalno - usługowy</p> <p>Informacje o ochronie Budynek objęty mpzp</p>	
<p>Fot. Elewacja frontowa</p>		<p>Rodzaj zagrożeń</p> <ul style="list-style-type: none"> - zły stan pokrycia dachowego - postępująca dewastacja elewacji - zwiększenie ruchu kołowego <p>Uwagi i wymogi: Zachować bryłę budynku, typ dachu, wystrój elewacji frontowej, podziały elewacji.</p>	
Stan zachowania: średni		Data: listopad 2013	
Autor: Aleksandra Fink			




Opis architektury i techniki wykonania:

Budynek wolnostojący usytuowany kalenicą do ulicy, założony na planie prostokąta. budynek murowany z cegły na niewielkiej podmurówce, dwukondygnacyjny, parter boniowany. W osi budynku niewielki ryzalit zwieńczony szczytem, dach dwuspadowy kryty dachówką karpiówką w podwójną łuskę, szczyt kryty osobnym dachem dwuspadowym. W parterze budynku usługi na piętrze mieszkania.



KARTA ADRESOWA OBIEKTU ZABYTKOWEGO

Nazwa: Kamienica		Nr inwentarzowy w GEZ:	254
Funkcja obecna: użytkowa	Czas powstania:	Województwo: dolnośląskie Powiat: lubański Gmina: Lubań Adres: ul. 3-go Maja 16 Obręb III AM 4 Dz. 60/2	
Fotografia: 			
<p style="text-align: center;">Fot. Elewacja frontowa</p> <p>Opis architektury i techniki wykonania: Budynek usytuowany kalenicą do ulicy, założony na planie prostokąta. Budynek murowany z cegły otynkowany tynkiem nakrapianym, na podmurówce, podpiwniczony, trzykondygnacyjny. Po bokach budynku niewielkie ryzality na planie pół sześcioboku, dach dwuspadowy kryty dachówką.</p>		Własność: Skarb Państwa + prywatna Sposób użytkowania: budynek użytkowa, bank Informacje o ochronie Budynek objęty mpzp	
Stan zachowania: dobry		Rodzaj zagrożeń - zwiększenie ruchu kołowego Uwagi i wymogi: Zachować bryłę budynku, typ dachu, wystrój elewacji frontowej, podziały elewacji.	
Autor: Aleksandra Fink		Data: listopad 2013	




KARTA ADRESOWA OBIEKTU ZABYTKOWEGO

Nazwa: Szkoła Podstawowa nr 1 i Gimnazjum		Nr inwentarzowy w GEZ:	255
Funkcja obecna: publiczna		Czas powstania: 1 ćw. XX w.	
Fotografia:		<p>Województwo: dolnośląskie Powiat: lubański Gmina: Lubań Adres: Mickiewicza 1 Obręb II AM 19 Dz. 59/2</p> 	
 <p style="text-align: center;">Fot. Elewacja frontowa i boczna</p>		<p>Własność: Gmina Miejska Lubań Sposób użytkowania: szkoła</p> <p>Informacje o ochronie Budynek objęty mpzp</p>	
 <p style="text-align: center;">Fot. Elewacja frontowa</p>		<p>Rodzaj zagrożeń - aktualnie brak</p> <p>Uwagi i wymogi: Należy zachować bryłę budynku, podziały elewacji, ryzality, szczyty, typ dachów, facjaty, stolarkę okienną i drzwiową, podmurówkę ogrodzenia.</p>	
<p>Opis architektury i techniki wykonania: Budynek założony w podkowę, gdzie główne skrzydło biegnie wzdłuż ul. Mickiewicza, boczne wzdłuż ul. Miarki i ul. Armii Krajowej, do skrzydła ul. Armii Krajowej przylega hala sportowa. Budynek założony na obszernej działce odgródzonej od ul. Miarki parkanem współczesnym na podmurówce, od pozostałych, podmurówka i żywopłotem, z dużym dziedzińcem i placem gier. Skrzydła szkoły oraz hali sportowej na planach prostokątów, z ryzalitem trzema w skrzydle środkowym w elewacji frontowej, nieznacznie wychodzącymi przed lico oraz ryzalitami na planie połowy sześcioboku w elewacjach frontowych skrzydeł bocznych i ryzalitami na planie koła w elewacjach od dziedzińca również w skrzydłach bocznych. Hala sportowa z ryzalitem na osi w elewacji frontowej zwieńczonym szczytem. Budynek murowany z cegły na podmurówce, podpiwniczony, nietynkowany, elewacja licowana w cegle dwukolorowej, czerwonej i jasnej-ugrowej. Dachy czterospadowe, w hali sportowej dwuspadowy, kryte dachówką karpiówką podwójnie w łuskę. W połaciach dachowych facjaty.</p>		<p>Stan zachowania: dobry</p>	
Autor: Aleksandra Fink		Data: listopad 2013	



KARTA ADRESOWA OBIEKTU ZABYTKOWEGO

Nazwa: Budynek przemysłowy, Wodociągi		Nr inwentarzowy w GEZ:	256
Funkcja obecna: publiczna	Czas powstania: II poł. XIX w.		
Fotografia:  <p style="text-align: center; margin-top: 5px;">Fot. Elewacja frontowa i boczna</p>		Województwo: dolnośląskie Powiat: lubański Gmina: Lubań Adres: Mickiewicza 1a Obręb V AM 5 Dz. 29 	
Opis architektury i techniki wykonania: Budynek założony na planie prostokąta, usytuowany szczytem do ulicy, budynek jedno- i dwukondygnacyjny, murowany z cegły, część biurowa otynkowana, pozostała nietynkowana. Dach dwuspadowy kryty dachówką.		Własność: Lubańskie przedsiębiorstwo Wodociągów i Kanalizacji sp. z o.o. Sposób użytkowania: przemysłowy, budynek biurowy Informacje o ochronie Budynek objęty mpzp Rodzaj zagrożeń - aktualnie brak Uwagi i wymogi: Zachować bryłę budynku, typ dachu, wystrój elewacji frontowej, podziały elewacji,.	
Stan zachowania: dobry	Autor: Aleksandra Fink	Data: listopad 2013	

KARTA ADRESOWA OBIEKTU ZABYTKOWEGO

Nazwa: Willa, Przedszkole Miejskie nr 1		Nr inwentarzowy w GEZ:	257
Funkcja obecna: publiczna, przedszkole		Województwo: dolnośląskie	
Czas powstania: XIX/XX w.		Powiat: lubański	
Fotografia:		Gmina: Lubań	
<div style="display: flex; justify-content: space-around;">   </div>		Adres: Mickiewicza 1b	
Fot. Elewacja		Obręb V AM 5 Dz. 131/1	
Opis architektury i techniki wykonania:			
<p>Budynek założony na planie kwadratu, murowany z cegły, otynkowany tynkiem zacieranym, na podmurówce, podpiwniczony, dwukondygnacyjny, dach naczółkowy kryty dachówką karpiówką w podwójną łuskę.</p>		Własność: Gmina Miejska Lubań	
		Sposób użytkowania: przedszkole	
		Informacje o ochronie	
		Budynek objęty mpzp	
		Rodzaj zagrożeń	
		<ul style="list-style-type: none"> - zły stan pokrycia dachowego - postępująca dewastacja elewacji 	
		Uwagi i wymogi:	
		Należy zachować bryłę budynku, podziały elewacji, ryzality, szczyty, typ dachów, facjaty, stolarkę okienną i drzwiową, podmurówkę ogrodzenia.	
Stan zachowania: dobry	Autor: Aleksandra Fink	Data: listopad 2013	

KARTA ADRESOWA OBIEKTU ZABYTKOWEGO

Nazwa: Willa		Nr inwentarzowy w GEZ:	258
Funkcja obecna: publiczna, przedszkole		Czas powstania: I ćw.. XX wieku	
Fotografia:		<p>Województwo: dolnośląskie Powiat: lubański Gmina: Lubań Adres: ul. Mickiewicza 1c Obręb AM Dz.</p> 	
 <p style="text-align: center;">Fot. Elewacje</p>		<p>Własność: prywatna Sposób użytkowania: publiczna, przedszkole Informacje o ochronie: Budynek objęty mpzp</p>	
<p>Opis architektury i techniki wykonania: Budynek na planie prostokąta, dwukondygnacyjny z użytkowym poddaszem, dach kopertowy kryty dachówką karpiówką z lukarnami. Z boku taras, piwnica użytkowa, doświetlona oknami.</p>		<p>Rodzaj zagrożeń: - niewłaściwie prowadzone remonty, detale nieadekwatne do stylu</p> <p>Uwagi i wymogi: - utrzymać charakter willowy obiektu i otoczenia</p>	
Stan zachowania: dobry	Autor: Aleksandra Fink	Data: listopad 2013	